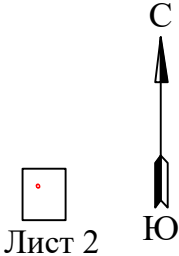


**Схема расположения границ публичного сервитута
для эксплуатации объекта электросетевого хозяйства**
Электросетевой комплекс Подстанция 110/10кВ «Бахаревка»
(КЛ 0,4кВ от ТП 6360, КЛ 0,4кВ от ТП 6393, КЛ 0,4кВ от ТП 6205)
(наименование объекта)

План границ объекта
Обзорная схема границ объекта



Условные обозначения:


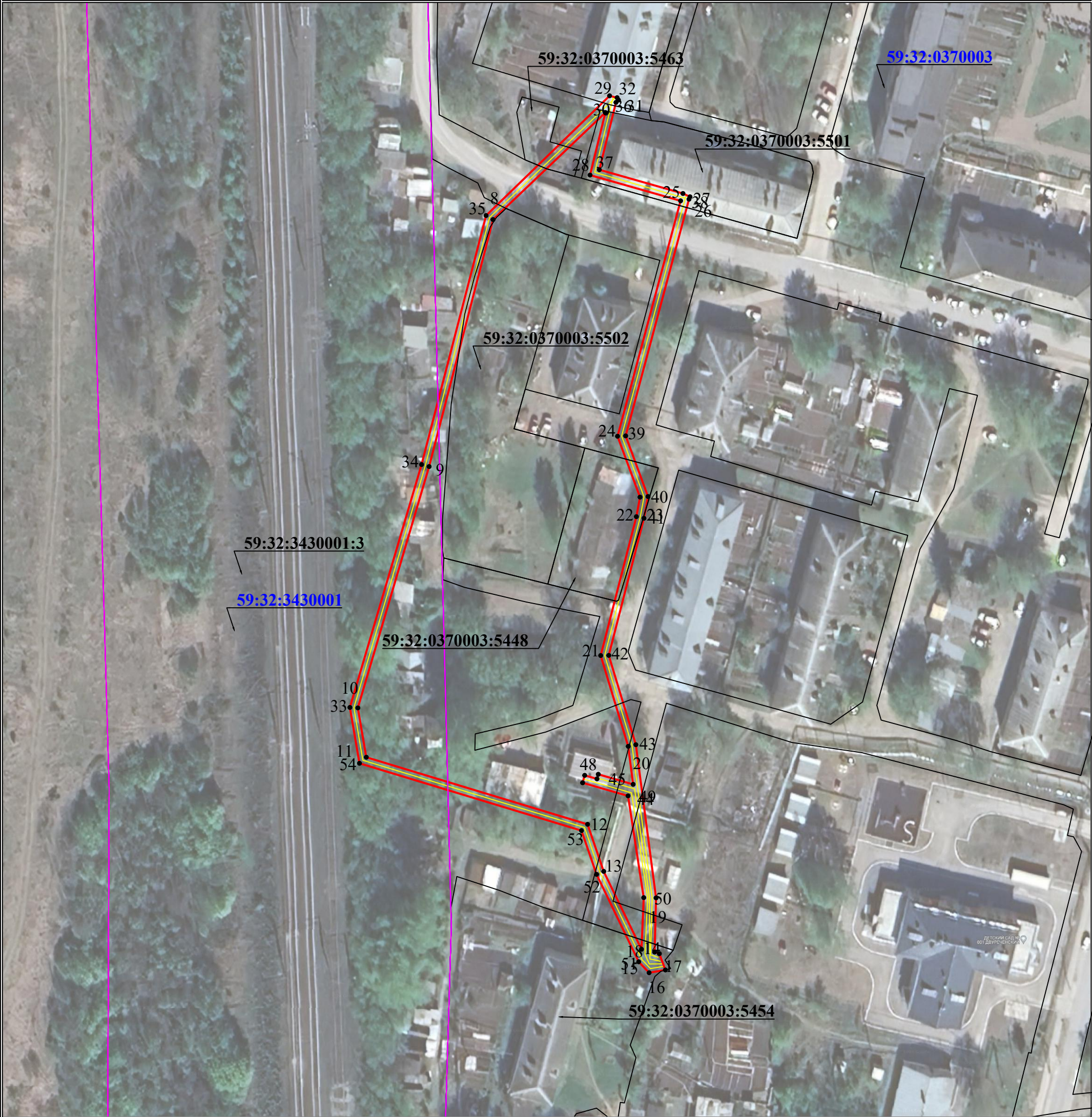
 - граница устанавливаемой зоны публичного сервитута

Схема расположения границ публичного сервитута
для эксплуатации объекта электросетевого хозяйства
Электросетевой комплекс Подстанция 110/10кВ «Бахаревка»
(КЛ 0,4кВ от ТП 6360, КЛ 0,4кВ от ТП 6393, КЛ 0,4кВ от ТП 6205)
(наименование объекта)

План границ объекта



Используемые условные знаки и обозначения:

- 1 - обозначение характерной точки границы устанавливаемого публичного сервитута
- - границы земельных участков, попадающих в зону публичного сервитута
- - граница кадастрового квартала
- 59:01:4413664 - номер кадастрового квартала

Масштаб 1:1000

- - граница устанавливаемого публичного сервитута
- г. Пермь - наименование населенного пункта
- - ось линии, контур объекта

Лист 3 из 4

(наименование объекта)

План границ объекта



Используемые условные знаки и обозначения:

● 1 - обозначение характерной точки границы устанавливаемого публичного сервитута

_____ - границы земельных участков, попадающих в зону публичного сервитута


_____ - граница кадастрового квартала

59:01:4413664 - номер кадастрового квартала

Масштаб 1:500

 - граница устанавливаемого публичного сервитута

г. Пермь - наименование населенного пункта

 - ось линии, контур объекта

Лист 4 из 4